

ROZVOJOVÁ PLOCHA VYMEZENÁ ÚZEMNÍM PLÁNEM

část území, kde dochází ke změně stávajícího využití

 ZASTAVITELNÁ PLOCHA (hranice a označení)







ZASTAVĚNÉ ÚZEMÍ VYMEZENÉ ÚZEMNÍM PLÁNEM

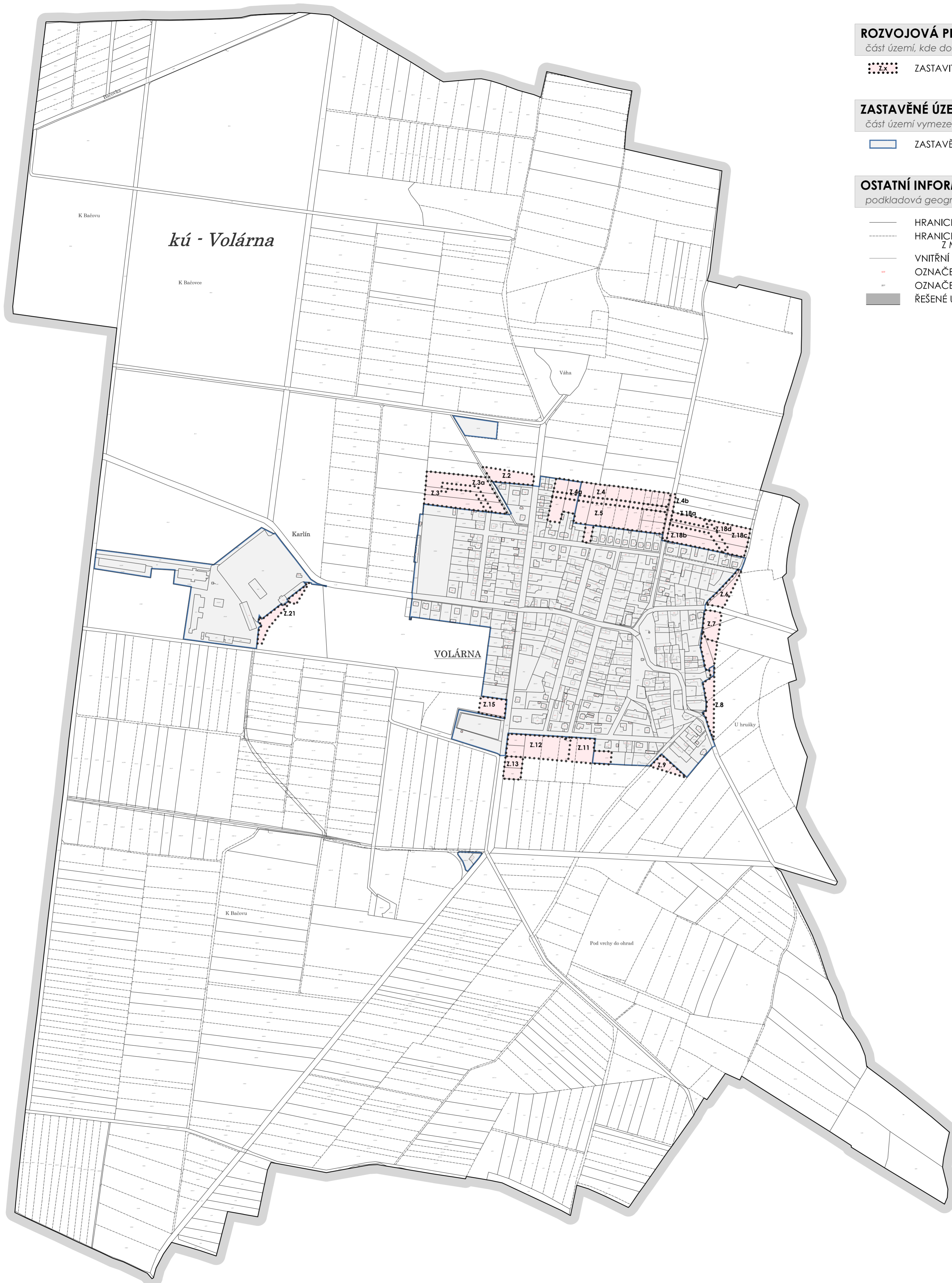
část území vymezená podle stavebního zákona § 58 odst. 1) a 2)

 ZASTAVĚNÉ ÚZEMÍ (plocha)

OSTATNÍ INFORMATIVNÍ JEV

podkladová geografická data z ČÚZK



-  HRANICE PARCELY KN ČR
-  HRANICE PARCELY KN ČR
Z MAP POZEMKOVÉ EVIDENCE
-  VNITŘNÍ KRESBA
-  OZNAČENÍ STAVEBNÍ PARCELY
-  OZNAČENÍ POZEMKOVÉ PARCELY
-  ŘEŠENÉ ÚZEMÍ (hranice)



ÚZEMNÍ PLÁN VOLÁRNA

POŘIZOVATEL : MĚSTSKÝ ÚŘAD KOLÍN
ODDĚLENÍ INVESTIC, ROZVOJE
A ÚZEMNÍHO PLÁNOVÁNÍ
KARLOVO NÁM. 78, 280 12, Kolín I
Na žádost Obce Volárna.

ZPRACOVATEL : ING. ARCH. PAVEL KROLÁK, URBANIST.EU
ŽÁZVORKOVA 1998, PRAHA 5, 155 00

STUPEŇ :	OOP	
VÝKRES :	VÝKRES ZÁKLADNÍHO ČLENĚNÍ ÚZEMÍ	ČÍSLO VÝK.: 1
AUTOŘI :	ING. ARCH. PAVEL KROLÁK, ING. EVA ŘEZNÍČKOVÁ, ING. MICHAL ŠATAVA	SEVER : 
MĚŘÍTKO :	1 : 10 000	DATUM : 11/ 2023
		PARÉ :

DOKUMENTACE JE CHRÁNĚNA DLE AUTORSKÉHO ZÁKONA